

**COLLABORATIVE GOVERNANCE DALAM IMPLEMENTASI PERATURAN  
DAERAH NOMOR 2 TAHUN 2017 TENTANG KAWASAN TANPA ROKOK  
DI KOTA YOGYAKARTA**

**SKRIPSI**

**Diajukan Guna Melengkapi Dan Memenuhi Untuk Memperoleh Gelar  
Kesarjanaan Dalam Strata 1 (S1) Pada Jurusan Ilmu Pemerintahan Fakultas  
Ilmu Sosial dan Ilmu Politik Universitas Muhammadiyah Yogyakarta**



Disusun Oleh:

**WILDA**

**NIM: 20160520095**

**JURUSAN ILMU PEMERINTAHAN**

**FAKULTAS ILMU SOSIAL DAN ILMU POLITIK**

**UNIVERSITAS MUHAMMADIYAH YOGYAKARTA**

**2019**

## HALAMAN PERNYATAAN

Yang bertanda tangan di bawah ini:

Nama : Wilda  
NIM : 2016052095  
Prodi : Ilmu Pemerintahan  
Fakultas : Ilmu Sosial dan Ilmu Politik

Dengan ini menyatakan bahwa skripsi yang disusun dengan judul:

### **“Collaborative Governance Dalam Implementasi Peraturan Daerah no 2 Tahun 2017 Tentang Kawasan Tanpa Rokok di Kota Yogyakarta”**

Merupakan hasil karya saya sendiri dan di dalamnya tidak terdapat karya yang pernah diajukan untuk memperoleh gelar kesarjanaan pada suatu perguruan tinggi manapun. Sepanjang pengetahuan saya juga tidak terdapat karya dan atau diterbitkan oleh orang lain, kecuali yang tertulis dalam naskah dan disebutkan dalam daftar pustaka. Apabila dikemudian hari terbukti terdapat duplikasi, serta ada pihak lain yang merasa dirugikan dan menuntut, maka saya akan bertanggungjawab penuh serta menerima segala konsekuensinya.

Yogyakarta, 22 Juni 2020



Wilda

## **HALAMAN PERSEMBAHAN**

Skripsi ini aku persembahkan untuk orang-orang yang sangat berarti dalam hidupku, yang selalu memberikan doa dan semangat tak hentinya, yaitu:

- Keluargaku tersayang, Bapak, Ibuk, Kak Putri, dan adek ku Retno yang selalu memberikan doa, dukungan, dan kasih sayang kepadaku, semoga Allah SWT membalas semua kebaikan dan pengorbanan kalian. Teruntuk Bapak dan Ibuku tercinta aku persembahkan karya kecil ini sebagai bukti baktiku. Terima kasih untuk perjuangan tulus sepenuh hati untuk peluh yang tak mampu ku ganti untuk butir-butir doa yang terpatri tak ada hal lain yang ingin ku capai, selain untuk membuat kalian bangga dan bahagia.

- Untuk Fakhri Muhammad terimakasih sudah membantu dalam semua kesusahan dan kebahagiaan ku terimakasih atas semua doa, bantuan, dan dukungan selama ini. Terimakasih untuk ibuk dan papa kamu yang telah memberikan doa dan dukungannya semoga kebaikan kalian dibalas dengan Allah SWT.

- Teman seperantauan: Diba, Elsa, Ledy. Terima kasih atas segala doa, dukungan, dan selalu menjadi pendengar yang baik dikala susah maupun senang.

## **KATA PENGANTAR**

Assalamualaikum.Wr.Wb.

Alhamdulillahirrobbil'alamin, Puji syukur penulis panjatkan kepada Allah SWT yang telah melimpahkan rahmat dan hidayah-Nya, sehingga penulis dapat menyelesaikan skripsi dengan judul **“COLLABORATIVE GOVERNANCE DALAM IMPELEMNTASI PERATURAN DAERAH NO 2 TAHUN 2017 TENTANG KAWASAN TANPA ROKOK DI KOTA YOGYAKARTA”**

Penulis menyadari tanpa bimbingan, dukungan, serta bantuan dari berbagai pihak, skripsi ini tidak dapat terselesaikan dengan baik. Penulis menyampaikan rasa terima kasih kepada:

1. Dr. Ir. Gunawan Budiyanto, M. P., selaku Rektor Universitas Muhammadiyah Yogyakarta.
2. Dr. Titin Purwaningsih, S. IP., M. Si., selaku Dekan Fakultas Ilmu Sosial dan Ilmu Politik Universitas Muhammadiyah Yogyakarta.
3. Dr. Muchamad Zaenuri., M. Si selaku Ketua Jurusan Ilmu Pemerintahan Fakultas Ilmu Sosial dan Ilmu Politik Universitas Muhammadiyah Yogyakarta.

4. Awang Darumurti, S.IP., M.Si sebagai Dosen Pembimbing Skripsi yang telah memberikan bimbingan dan masukan, sehingga memudahkan penulis dalam menyelesaikan skripsi ini dengan baik.

5. Dr. Ulung Pribadi, M.Si. selaku Dosen Penguji I skripsi yang telah memberikan bimbingan dan masukan hingga memudahkan penulis dalam menyelesaikan skripsi ini dengan baik.

6. Semua pihak yang tidak bisa disebutkan satu persatu yang telah memberikan dukungan, motivasi, dan bimbingan yang telah diberikan kepada penulis. Semoga mendapatkan balasan terbaik dari Allah SWT. Penulis menyadari bahwa dalam penyusunan skripsi ini masih terdapat kekurangan. Oleh karena itu, kritik dan saran yang membangun dapat diterima dengan senang hati. Akhir kata, semoga skripsi ini bermanfaat bagi siapapun yang membacannya. Terimakasih.

Wassalamualaikum wr.wb.

Yogyakarta, 19 Juli 2020

Penulis

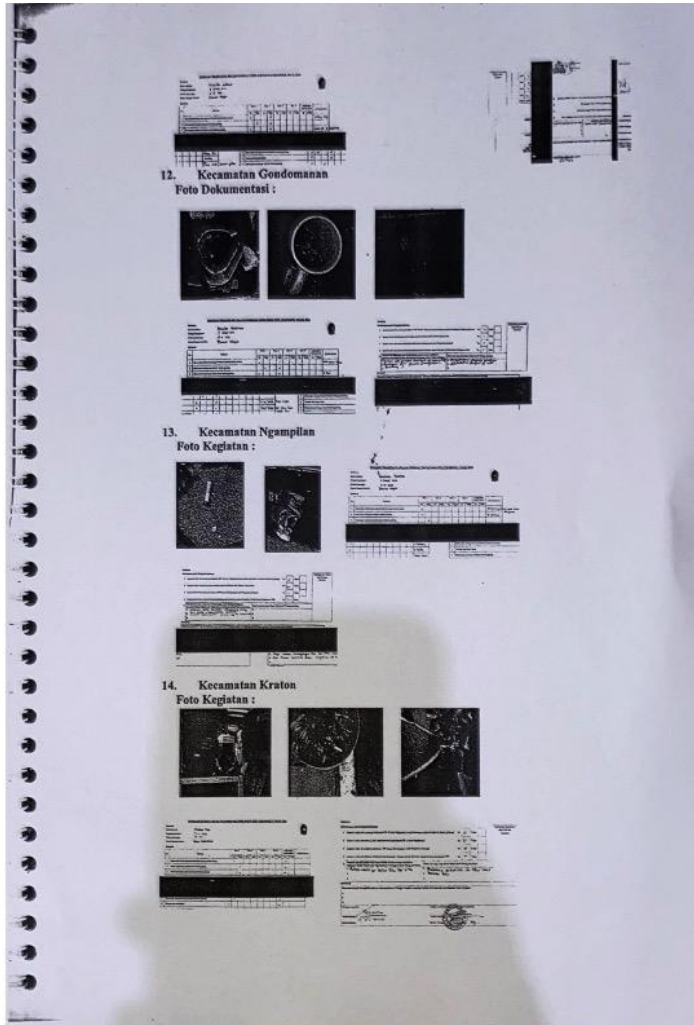
Wilda

## DAFTAR ISI

<b>DAFTAR ISI</b> .....	<b>I</b>
<b>BAB I</b> .....	<b>1</b>
<b>PENDAHULUAN</b> .....	<b>1</b>
<b>A. LATAR BELAKANG</b> .....	<b>1</b>
<b>B. RUMUSAN MASALAH</b> .....	<b>7</b>
<b>C. TUJUAN PENELITIAN</b> .....	<b>7</b>
<b>D. MANFAAT PENELITIAN</b> .....	<b>7</b>
<b>E. TINJAUAN PUSTAKA</b> .....	<b>8</b>
<b>F. KERANGKA TEORI</b> .....	<b>12</b>
1. <i>Collaborative Governance</i> .....	12
2. <i>Kebijakan Kesehatan</i> .....	18
3. <i>Kawasan Tanpa Rokok (KTR)</i> .....	19
4. <i>Definisi Konseptual</i> .....	20
3. <i>Definisi Operasional</i> .....	21
<b>G. METODE PENELITIAN</b> .....	<b>25</b>
1. <i>Jenis Penelitian</i> .....	25
2. <i>Lokasi Penelitian</i> .....	25
3. <i>Unit Analisis Data</i> .....	26
4. <i>Jenis Data</i> .....	26
5. <i>Teknik Pengumpulan Data</i> .....	28
6. <i>Teknik Analisis Data</i> .....	37
<b>H. SISTEMATIKA PENULISAN</b> .....	<b>39</b>
<b>DAFTAR PUSTAKA</b> .....	<b>52</b>

## LAMPIRAN











6. Kecamatan Kotagede  
Foto Dokumentasi :



7. Kecamatan Mantriheran  
Foto Dokumentasi :



8. Kecamatan Mergangsan  
Foto Dokumentasi :



3. Kecamatan Jetis  
Foto Dokumentasi :



Formulir data administratif dan teknis yang mencakup informasi umum, data demografi, dan informasi lainnya terkait Kecamatan Jetis.

4. Kecamatan Danurejan  
Foto Dokumentasi :



Formulir data administratif dan teknis yang mencakup informasi umum, data demografi, dan informasi lainnya terkait Kecamatan Danurejan.

5. Kecamatan Pakualaman  
Foto Dokumentasi :



Formulir data administratif dan teknis yang mencakup informasi umum, data demografi, dan informasi lainnya terkait Kecamatan Pakualaman.

3. Kecamatan Jetis  
Foto Dokumentasi :



Formulir data administratif dan teknis untuk Kecamatan Jetis, termasuk tabel data dan bagian-bagian yang telah diisi.

4. Kecamatan Danurejan  
Foto Dokumentasi :



Formulir data administratif dan teknis untuk Kecamatan Danurejan, termasuk tabel data dan bagian-bagian yang telah diisi.

5. Kecamatan Pakualaman  
Foto Dokumentasi :



Formulir data administratif dan teknis untuk Kecamatan Pakualaman, termasuk tabel data dan bagian-bagian yang telah diisi.

31. Kantor Keluarga Berencana  
Foto Dokumentasi :




32. Dinas Kebudayaan  
Foto Dokumentasi :



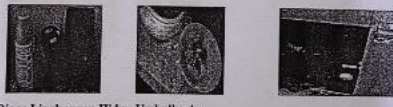
33. Dinas Pertanian dan Pangan  
Foto Dokumentasi :




28. Dinas Lingkungan Hidup Gambiran  
Foto Dokumentasi :



29. Dinas Lingkungan Hidup Pakualaman  
Foto Dokumentasi :



30. Dinas Lingkungan Hidup Umbulharjo  
Foto Dokumentasi :



The page contains three numbered sections, each with a title, a sub-header 'Foto Dokumentasi', and a set of three small black and white photographs. Section 28 is for Gambiran, 29 for Pakualaman, and 30 for Umbulharjo. Each section also includes a table with data, though the text is too small to read.

24. Dinas Perlindungan Masyarakat Perempuan dan Perlindungan Anak

25. Inspektorat  
Foto Dokumentasi :

26. Dinas Pendidikan  
Foto Dokumentasi :


27. Dinas Pariwisata  
Foto Dokumentasi :

The page contains four numbered entries, each with a title and associated forms or photos. Entry 24 is titled 'Dinas Perlindungan Masyarakat Perempuan dan Perlindungan Anak' and includes a form and a large, dark photo. Entry 25 is titled 'Inspektorat' with the sub-label 'Foto Dokumentasi :', followed by two circular photos. Entry 26 is titled 'Dinas Pendidikan' with the sub-label 'Foto Dokumentasi :', followed by two photos and a form. Entry 27 is titled 'Dinas Pariwisata' with the sub-label 'Foto Dokumentasi :', followed by two photos and a form.

19. Dinas PU, Perumahan dan Kawasan Pemukiman  
Foto Dokumentasi :

Two forms with tables and text, likely official documents or reports. The left form has a table with multiple columns and rows, and the right form is a larger document with several sections of text and a table.

20. BPKAD



21. Dispora



22. Dinas Kebakaran  
Foto Dokumentasi :

A form with a table and text, likely an official document or report. It has a table with multiple columns and rows, and several sections of text.

23. Badan Penanggulangan Bencana Daerah  
Foto Dokumentasi :

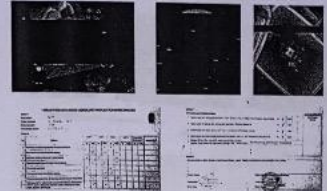




14.

**BKPP**


Foto Dokumentasi :



15.

**Dinas Koperasi, Usaha Kecil, Menengah, dan Tenaga Kerja**

Foto Dokumentasi :




16.

**Dinas Sosial**



17.

**Dinas Kominfo dan Persandian**



18.

**DPMP**



9. Dinas Kependudukan dan Pencatatan Sipil

10. Kesbang

11. Dinas Pertanahan dan Tata Ruang

12. Bagian Hukum

13. Beppeda  
Foto Dokumentasi :



4. Bagian Protokol



5. Bagian Organisasi




6. Bagian Tata Pemerintahan dan Kesra



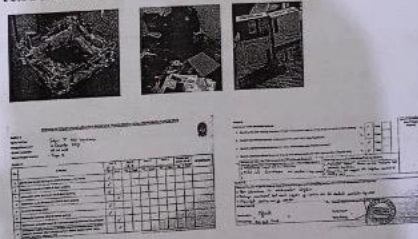
7. Dinas Kesehatan

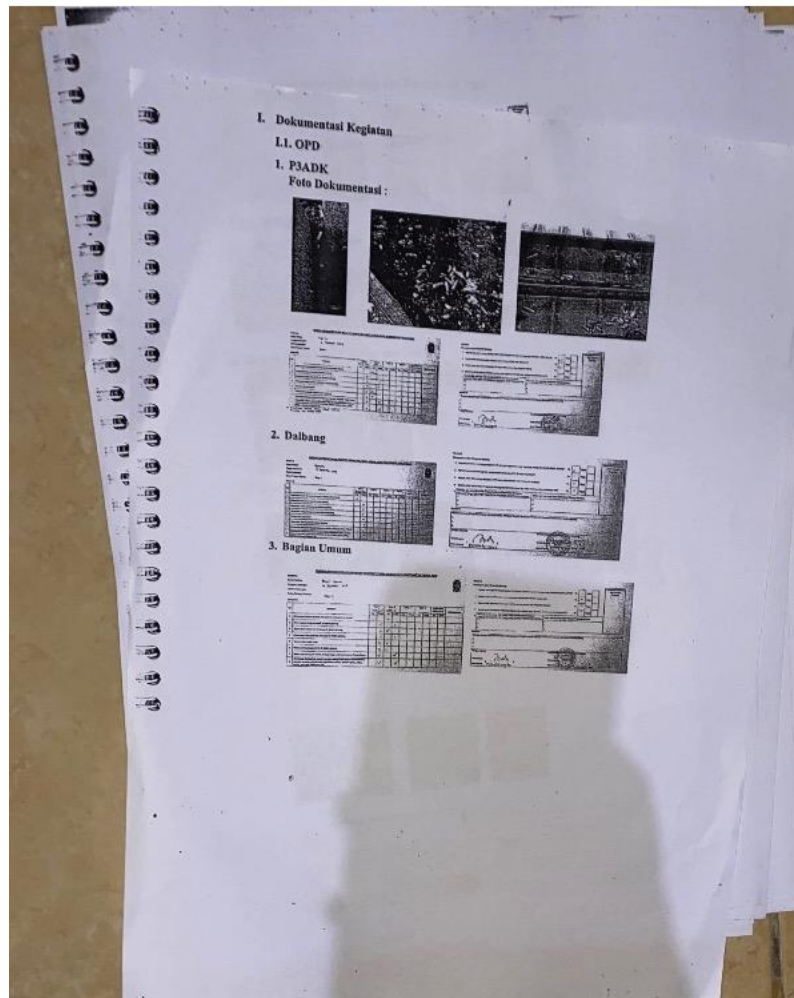
Foto Dokumentasi :



8. Satpol PP

Foto Dokumentasi :





### 1.3 Kelurahan

#### 1. Kelurahan Patehan

Nama Kelurahan		No. Kelurahan	
Alamat		No. RT	
Kecamatan		No. RW	
Kabupaten		No. Desa	
Provinsi		No. Kelurahan	
Negara		No. RT	
No. Desa		No. RW	
No. Kelurahan		No. Desa	
No. Kecamatan		No. Kabupaten	
No. Kota		No. Provinsi	
No. Negara		No. Kode Pos	



#### 2. Kelurahan Kadipaten

Nama Kelurahan		No. Kelurahan	
Alamat		No. RT	
Kecamatan		No. RW	
Kabupaten		No. Desa	
Provinsi		No. Kelurahan	
Negara		No. RT	
No. Desa		No. RW	
No. Kelurahan		No. Desa	
No. Kecamatan		No. Kabupaten	
No. Kota		No. Provinsi	
No. Negara		No. Kode Pos	

#### 3. Kelurahan Panembahan

Nama Kelurahan		No. Kelurahan	
Alamat		No. RT	
Kecamatan		No. RW	
Kabupaten		No. Desa	
Provinsi		No. Kelurahan	
Negara		No. RT	
No. Desa		No. RW	
No. Kelurahan		No. Desa	
No. Kecamatan		No. Kabupaten	
No. Kota		No. Provinsi	
No. Negara		No. Kode Pos	



#### 4. Kelurahan Notoprajan

Nama Kelurahan		No. Kelurahan	
Alamat		No. RT	
Kecamatan		No. RW	
Kabupaten		No. Desa	
Provinsi		No. Kelurahan	
Negara		No. RT	
No. Desa		No. RW	
No. Kelurahan		No. Desa	
No. Kecamatan		No. Kabupaten	
No. Kota		No. Provinsi	
No. Negara		No. Kode Pos	



5. Kelurahan Ngampilan

Formulir data administratif and tabel for Kelurahan Ngampilan. The form includes fields for 'Kecamatan' and 'Kabupaten'. Below the header is a table with columns for 'No', 'Jenis', 'Luas', and 'Tinggi'. To the right of the table is a section for 'Catatan' and 'Keterangan'.

6. Kelurahan Sorosutan

Formulir data administratif and tabel for Kelurahan Sorosutan. The form includes fields for 'Kecamatan' and 'Kabupaten'. Below the header is a table with columns for 'No', 'Jenis', 'Luas', and 'Tinggi'. To the right of the table is a section for 'Catatan' and 'Keterangan'.

7. Kelurahan Tahunan

Formulir data administratif and tabel for Kelurahan Tahunan. The form includes fields for 'Kecamatan' and 'Kabupaten'. Below the header is a table with columns for 'No', 'Jenis', 'Luas', and 'Tinggi'. To the right of the table is a section for 'Catatan' and 'Keterangan'.

8. Kelurahan Pandeyan

Formulir data administratif and tabel for Kelurahan Pandeyan. The form includes fields for 'Kecamatan' and 'Kabupaten'. Below the header is a table with columns for 'No', 'Jenis', 'Luas', and 'Tinggi'. To the right of the table is a section for 'Catatan' and 'Keterangan'.

9. Kelurahan Givangan

Formulir data administratif and tabel for Kelurahan Givangan. The form includes fields for 'Kecamatan' and 'Kabupaten'. Below the header is a table with columns for 'No', 'Jenis', 'Luas', and 'Tinggi'. To the right of the table is a section for 'Catatan' and 'Keterangan'.

10. Kelurahan Warungboto

Formulir administratif and data tabel untuk Kelurahan Warungboto.

11. Kelurahan Semald

Formulir administratif and data tabel untuk Kelurahan Semald.



12. Kelurahan Muja Muju

Formulir administratif and data tabel untuk Kelurahan Muja Muju.

13. Kelurahan Purwoknanti

Formulir administratif and data tabel untuk Kelurahan Purwoknanti.

14. Kelurahan Gunungketur

Formulir administratif and data tabel untuk Kelurahan Gunungketur.

15. Kelurahan Baciro

Formulir administratif and data tabel for Kelurahan Baciro. Includes fields for name, address, and a data table with columns for 'No', 'Nama', 'Jenis', 'Jumlah', 'Kategori', and 'Status'.

16. Kelurahan Kotabaru

Formulir administratif and data tabel for Kelurahan Kotabaru. Includes fields for name, address, and a data table with columns for 'No', 'Nama', 'Jenis', 'Jumlah', 'Kategori', and 'Status'.



17. Kelurahan Demangan

Formulir administratif and data tabel for Kelurahan Demangan. Includes fields for name, address, and a data table with columns for 'No', 'Nama', 'Jenis', 'Jumlah', 'Kategori', and 'Status'.

18. Kelurahan Klitren

Formulir administratif and data tabel for Kelurahan Klitren. Includes fields for name, address, and a data table with columns for 'No', 'Nama', 'Jenis', 'Jumlah', 'Kategori', and 'Status'.





19. Kelurahan Terban

Formulir administratif and data table for Kelurahan Terban. The table includes columns for 'No', 'Nama', 'Alamat', 'No. Telp', and 'Kategori'.

No	Nama	Alamat	No. Telp	Kategori
1				
2				
3				
4				
5				
6				
7				
8				
9				
10				



20. Kelurahan Karangwaru

Formulir administratif and data table for Kelurahan Karangwaru. The table includes columns for 'No', 'Nama', 'Alamat', 'No. Telp', and 'Kategori'.

No	Nama	Alamat	No. Telp	Kategori
1				
2				
3				
4				
5				
6				
7				
8				
9				
10				



21. Kelurahan Kriak

Formulir administratif and data table for Kelurahan Kriak. The table includes columns for 'No', 'Nama', 'Alamat', 'No. Telp', and 'Kategori'.

No	Nama	Alamat	No. Telp	Kategori
1				
2				
3				
4				
5				
6				
7				
8				
9				
10				



## 22. Kelurahan Bener

Formulir administratif and data tabel for Kelurahan Bener. Includes fields for name, address, and a data table.

No	Nama	Alamat	Agama	Pendidikan	Profesi
1					
2					
3					
4					
5					
6					
7					
8					
9					
10					



## 23. Kelurahan Tegalrejo

Formulir administratif and data tabel for Kelurahan Tegalrejo. Includes fields for name, address, and a data table.

No	Nama	Alamat	Agama	Pendidikan	Profesi
1					
2					
3					
4					
5					
6					
7					
8					
9					
10					



## 24. Kelurahan Bumi

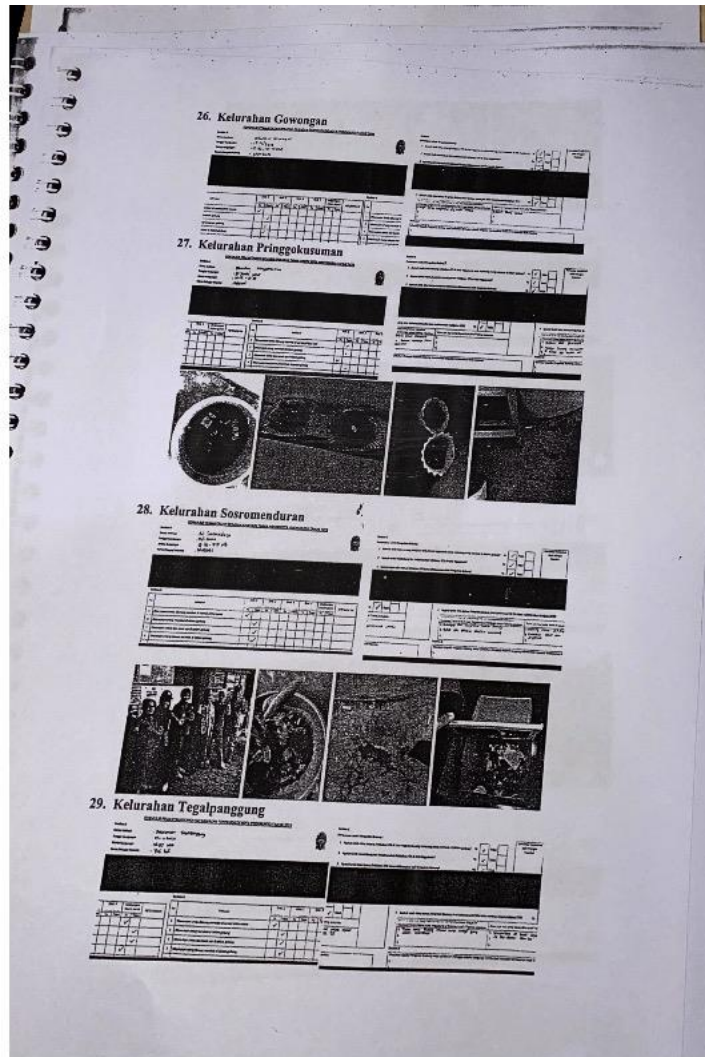
Formulir administratif and data tabel for Kelurahan Bumi. Includes fields for name, address, and a data table.

No	Nama	Alamat	Agama	Pendidikan	Profesi
1					
2					
3					
4					
5					
6					
7					
8					
9					
10					

## 25. Kelurahan Cokrodingratan

Formulir administratif and data tabel for Kelurahan Cokrodingratan. Includes fields for name, address, and a data table.

No	Nama	Alamat	Agama	Pendidikan	Profesi
1					
2					
3					
4					
5					
6					
7					
8					
9					
10					





**33. Kelurahan Ngopasan**

Nama: \_\_\_\_\_  
 No. HP: \_\_\_\_\_  
 Alamat: \_\_\_\_\_  
 No. RT/RW: \_\_\_\_\_

No	Uraian	Ya	Tidak	Belum
1	1. Apakah terdapat gedung yang layak huni?	<input type="checkbox"/>	<input type="checkbox"/>	<input type="checkbox"/>
2	2. Apakah terdapat gedung yang layak huni?	<input type="checkbox"/>	<input type="checkbox"/>	<input type="checkbox"/>
3	3. Apakah terdapat gedung yang layak huni?	<input type="checkbox"/>	<input type="checkbox"/>	<input type="checkbox"/>
4	4. Apakah terdapat gedung yang layak huni?	<input type="checkbox"/>	<input type="checkbox"/>	<input type="checkbox"/>
5	5. Apakah terdapat gedung yang layak huni?	<input type="checkbox"/>	<input type="checkbox"/>	<input type="checkbox"/>
6	6. Apakah terdapat gedung yang layak huni?	<input type="checkbox"/>	<input type="checkbox"/>	<input type="checkbox"/>
7	7. Apakah terdapat gedung yang layak huni?	<input type="checkbox"/>	<input type="checkbox"/>	<input type="checkbox"/>
8	8. Apakah terdapat gedung yang layak huni?	<input type="checkbox"/>	<input type="checkbox"/>	<input type="checkbox"/>
9	9. Apakah terdapat gedung yang layak huni?	<input type="checkbox"/>	<input type="checkbox"/>	<input type="checkbox"/>
10	10. Apakah terdapat gedung yang layak huni?	<input type="checkbox"/>	<input type="checkbox"/>	<input type="checkbox"/>

Keterangan: Ya ( ), Tidak ( ), Belum ( )



**34. Kelurahan Gedongkiwo**

Nama: \_\_\_\_\_  
 No. HP: \_\_\_\_\_  
 Alamat: \_\_\_\_\_  
 No. RT/RW: \_\_\_\_\_

No	Uraian	Ya	Tidak	Belum
1	1. Apakah terdapat gedung yang layak huni?	<input type="checkbox"/>	<input type="checkbox"/>	<input type="checkbox"/>
2	2. Apakah terdapat gedung yang layak huni?	<input type="checkbox"/>	<input type="checkbox"/>	<input type="checkbox"/>
3	3. Apakah terdapat gedung yang layak huni?	<input type="checkbox"/>	<input type="checkbox"/>	<input type="checkbox"/>
4	4. Apakah terdapat gedung yang layak huni?	<input type="checkbox"/>	<input type="checkbox"/>	<input type="checkbox"/>
5	5. Apakah terdapat gedung yang layak huni?	<input type="checkbox"/>	<input type="checkbox"/>	<input type="checkbox"/>
6	6. Apakah terdapat gedung yang layak huni?	<input type="checkbox"/>	<input type="checkbox"/>	<input type="checkbox"/>
7	7. Apakah terdapat gedung yang layak huni?	<input type="checkbox"/>	<input type="checkbox"/>	<input type="checkbox"/>
8	8. Apakah terdapat gedung yang layak huni?	<input type="checkbox"/>	<input type="checkbox"/>	<input type="checkbox"/>
9	9. Apakah terdapat gedung yang layak huni?	<input type="checkbox"/>	<input type="checkbox"/>	<input type="checkbox"/>
10	10. Apakah terdapat gedung yang layak huni?	<input type="checkbox"/>	<input type="checkbox"/>	<input type="checkbox"/>

Keterangan: Ya ( ), Tidak ( ), Belum ( )



**35. Kelurahan Mantriheron**

Nama: \_\_\_\_\_  
 No. HP: \_\_\_\_\_  
 Alamat: \_\_\_\_\_  
 No. RT/RW: \_\_\_\_\_

No	Uraian	Ya	Tidak	Belum
1	1. Apakah terdapat gedung yang layak huni?	<input type="checkbox"/>	<input type="checkbox"/>	<input type="checkbox"/>
2	2. Apakah terdapat gedung yang layak huni?	<input type="checkbox"/>	<input type="checkbox"/>	<input type="checkbox"/>
3	3. Apakah terdapat gedung yang layak huni?	<input type="checkbox"/>	<input type="checkbox"/>	<input type="checkbox"/>
4	4. Apakah terdapat gedung yang layak huni?	<input type="checkbox"/>	<input type="checkbox"/>	<input type="checkbox"/>
5	5. Apakah terdapat gedung yang layak huni?	<input type="checkbox"/>	<input type="checkbox"/>	<input type="checkbox"/>
6	6. Apakah terdapat gedung yang layak huni?	<input type="checkbox"/>	<input type="checkbox"/>	<input type="checkbox"/>
7	7. Apakah terdapat gedung yang layak huni?	<input type="checkbox"/>	<input type="checkbox"/>	<input type="checkbox"/>
8	8. Apakah terdapat gedung yang layak huni?	<input type="checkbox"/>	<input type="checkbox"/>	<input type="checkbox"/>
9	9. Apakah terdapat gedung yang layak huni?	<input type="checkbox"/>	<input type="checkbox"/>	<input type="checkbox"/>
10	10. Apakah terdapat gedung yang layak huni?	<input type="checkbox"/>	<input type="checkbox"/>	<input type="checkbox"/>

Keterangan: Ya ( ), Tidak ( ), Belum ( )



**33. Kelurahan Ngopasan**

Formulir administratif and tabel data untuk Kelurahan Ngopasan. Bagian atas berisi informasi umum seperti nama kelurahan, kecamatan, dan kabupaten. Bagian bawah adalah tabel dengan beberapa kolom yang tidak terbaca dengan jelas.



**34. Kelurahan Gedongkiwo**

Formulir administratif and tabel data untuk Kelurahan Gedongkiwo. Bagian atas berisi informasi umum. Bagian bawah adalah tabel dengan beberapa kolom yang tidak terbaca dengan jelas.



**35. Kelurahan Mantriheron**

Formulir administratif and tabel data untuk Kelurahan Mantriheron. Bagian atas berisi informasi umum. Bagian bawah adalah tabel dengan beberapa kolom yang tidak terbaca dengan jelas.



### 36. Kelurahan Suryodiningrat

Formulir data administratif and teknis untuk Kelurahan Suryodiningrat, termasuk informasi lokasi, luas, dan jenis bangunan.




### 37. Kelurahan Pakuncen

Formulir data administratif and teknis untuk Kelurahan Pakuncen, termasuk informasi lokasi, luas, dan jenis bangunan.



### 38. Kelurahan Fatangpuluhan

Formulir data administratif and teknis untuk Kelurahan Fatangpuluhan, termasuk informasi lokasi, luas, dan jenis bangunan.



#### 39. Kelurahan Wirobrajan

Formulir data administratif and tabel untuk Kelurahan Wirobrajan. Terdapat kolom untuk nama, alamat, dan data lainnya.



#### 40. Kelurahan Brontokusuman

Formulir data administratif and tabel untuk Kelurahan Brontokusuman. Terdapat kolom untuk nama, alamat, dan data lainnya.

#### 41. Kelurahan Keparakan

Formulir data administratif and tabel untuk Kelurahan Keparakan. Terdapat kolom untuk nama, alamat, dan data lainnya.

#### 42. Kelurahan Wirogunan

Formulir data administratif and tabel untuk Kelurahan Wirogunan. Terdapat kolom untuk nama, alamat, dan data lainnya.

43. Kelurahan Prenggan

44. Kelurahan Purbayan

45. Kelurahan Rejowinangun

The image shows three administrative forms, each with a table and a signature area. The forms are for Kelurahan Prenggan, Kelurahan Purbayan, and Kelurahan Rejowinangun. Each form has a header with the name of the village and a table with multiple columns and rows. The signature area is a large rectangular box with a line for a signature and a date field.




I. Dokumentasi Kegiatan

I.1. OPD

1. P3ADK

Foto Dokumentasi :

Two forms, likely data collection sheets or reports, associated with the first set of photos. The left form has a grid structure, and the right form has a header section and a signature line.

2. Dalbang

Two forms, likely data collection sheets or reports, associated with the second set of photos. The left form has a grid structure, and the right form has a header section and a signature line.

3. Bagian Umum

Two forms, likely data collection sheets or reports, associated with the third set of photos. The left form has a grid structure, and the right form has a header section and a signature line.